

Wetterdaten von Hindelang - Gailenberg

Meßort: Gailenberg 11, 87541 Bad Hindelang

<https://www.wetter-hindelang.de/>

Höhe 986 m ü. NN

ReH-Stations-Nr.: **10947**

Monat : August

Jahr: 2024

Parameter	Angaben in	Wert	Abweichungen	Tag	Prozent	Normal
Temperatur:						
Monatsmittel	°C	19,0	2,8	X	X	16,2
absolutes Maximum	°C	30,1	X	12.	X	X
mittleres Maximum	°C	24,5	-	X	X	
absolutes Minimum	°C	10,8	X	22.	X	X
mittleres Minimum	°C	14,9	-	X	X	
absolutes Minimum am Boden (5 cm)	°C	-	X	#NV	X	X
Besondere Tage:						
heiße Tage max. >= 30°C	Tage	1	-	X	X	
Sommertage max. >= 25°C	Tage	15	-	X	X	
Bodenfrost min. 5 cm < 0°C	Tage	0	x	X	X	
Frosttage min. < 0°C	Tage	0	-	X	X	
Eistage max. < 0°C	Tage	0	-	X	X	
Bewölkung:						
Monatsmittel	Achtel		X	X	X	X
heitere Tage (Tagesdurchs. < 1,6/8)	Tage		X	X	X	X
trübe Tage (Tagesdurchs. > 6,4/8)	Tage		X	X	X	X
Zahl der Tage mit						
Regen >=0,1 mm	Tage	14	X	X	X	X
Schneefall >= 0,1 mm	Tage	0	X	X	X	X
Schnee/Regen gemischt >=0,1mm	Tage	0	X	X	X	X
Gewitter	Tage	0	X	X	X	X
Nebel	Tage	0	X	X	X	X
Wind >= 6 Bft	Tage	0	X	X	X	X
Sturm >= 8 Bft	Tage	0	X	X	X	X
Niederschlag:						
Monatsniederschlag	mm	144,8	-112,7	X	56	257,5
Tageshöchstniederschlag	mm	64,6	X	18.	X	X
Tage mit >= 0,1 mm	Tage	14	X	X	X	X
Tage mit >= 1,0 mm	Tage	12	X	X	X	X
Tage mit >= 5,0 mm	Tage	9	X	X	X	X
Tage mit >= 10,0 mm	Tage	3	X	X	X	X
Schnee:						
Tage mit geschlossener Schneedecke	Tage	0	X	X	X	X
maximale Schneehöhe	cm	0	X	#NV	X	X
Wind						
Höchste Windgeschwindigkeit	m/sec	7,6	X	14.	X	X
Höchste Windgeschwindigkeit	km/h	27,4	X	X	X	X
Höchste Windgeschwindigkeit	Knoten	15	X	X	X	X
übrige Werte						
Sonnenschein	Stunden	-	#WERT!	X	#WERT!	0
Mittel rel. Luftfeuchtigkeit	%	81,7	X	X	X	X
Mittel Luftdruck	hPa	1016,1	X	X	X	X

Witterungsbericht:

Meßort: 87541 Hindelang
 Ortsteil: Gailenberg

Private Wetterstation:
 Hindelang

Staationshöhe: 986 m ü. NN
 Straße: Gailenberg 11

Monat : 8 Jahr: 2024

Tag	Temperatur °C					Feuchte Mittel (%)	Luftdruck Mittel (hPa)	Nieders. Liter/m ²	Wind km/h			Mittel Richtung	Sonne Stunden	Temp. 5 cm	Temp
	Mittel	Max	Zeit	Min	Zeit				Mittel	Max	Zeit				Abw.
01.	18,0	23,2	16:44	14,8	03:00	89	1013,6	16,8	1,9	19,4	11:50	1			1,8
02.	19,6	24,9	15:45	16,2	04:56	80	1012,8	1,0	2,2	19,4	14:11	327			3,4
03.	17,7	23,6	15:38	14	07:16	84	1013,6	5,8	1,6	17,6	15:33	329			1,5
04.	18,5	23,8	14:58	15,2	06:13	81	1015,5	0,0	1,8	17,7	18:57	329			2,3
05.	18,6	23,9	15:55	14,7	07:07	84	1015,0	0,0	1,4	17,7	17:31	338			2,4
06.	20,7	27,6	16:25	14,8	06:18	75	1012,9	0,0	1,8	13,0	16:28	325			4,5
07.	19,1	24,3	16:12	15,4	11:48	75	1013,6	8,8	2,1	24,1	10:39	350			2,9
08.	17,8	21,6	16:36	15,6	07:21	86	1017,0	2,0	1,4	13,0	18:41	12			1,6
09.	19,9	26,4	16:11	14,2	06:19	78	1019,2	0,0	2,1	16,2	14:27	343			3,7
10.	21,2	27,5	15:33	15,7	06:21	76	1021,1	0,0	2,1	13,0	18:15	354			5,0
11.	22,7	29,1	15:11	16,9	06:55	77	1019,0	0,0	1,8	14,4	15:29	4			6,5
12.	23,8	30,1	15:05	19,8	06:59	77	1013,4	0,0	1,5	13,0	17:08	350			7,6
13.	22,5	29,6	15:15	18,7	07:10	69	1011,0	0,2	2,1	25,9	17:06	51			6,3
14.	19,9	27,9	15:25	15,7	23:39	78	1012,5	6,6	2,3	27,4	16:34	9			3,7
15.	20,3	25,8	14:15	15,1	05:05	81	1017,3	0,0	1,8	14,5	15:14	24			4,1
16.	20,7	26,5	13:19	17,9	06:30	88	1016,6	5,0	1,5	13,0	13:26	15			4,5
17.	18,8	21,8	10:58	17,3	23:59	94	1013,9	8,6	0,6	9,7	11:43	19			2,6
18.	15,6	17,4	01:23	13,3	23:59	97	1011,0	64,6	1,2	14,5	11:31	23			-0,6
19.	13,5	16,8	13:55	11,3	06:40	94	1017,6	7,0	0,7	14,5	17:26	6			-2,7
20.	16,3	21,2	15:24	12,7	08:10	91	1014,8	0,0	1,1	13,0	14:13	141			0,1
21.	17,1	21,3	14:41	12,4	23:59	80	1017,5	0,0	2,4	20,9	17:52	338			0,9
22.	16,1	22,8	15:31	10,8	04:33	84	1016,0	0,0	1,6	11,3	15:35	334			-0,1
23.	20,1	27,2	14:45	14,9	06:32	69	1015,1	0,0	2,1	16,2	15:42	2			3,9
24.	22,1	28,9	15:26	16,6	04:35	70	1014,2	0,0	2,1	11,3	15:56	37			5,9
25.	15,4	21,3	01:50	11,4	23:59	88	1019,4	16,0	1,3	17,7	07:00	342			-0,8
26.	12,6	14,3	14:48	11,2	06:27	98	1022,9	2,2	0,3	6,5	14:28	223			-3,6
27.	15,6	21,4	15:34	11,5	07:17	93	1021,3	0,2	0,9	8,0	16:22	268			-0,6
28.	20,0	26,9	15:23	13,9	03:15	76	1018,9	0,0	1,9	13,0	16:41	47			3,8
29.	21,4	27,7	15:27	16,7	06:17	71	1018,6	0,0	2,1	13,0	17:46	23			5,2
30.	21,5	28,1	16:06	16,4	05:45	68	1017,6	0,0	2,3	16,2	18:50	27			5,3
31.	21,4	26,8	15:06	17,4	04:45	76	1017,4	0,0	1,6	16,2	17:37	12			5,2

Summen / Mittel / Abweichungen:

Monatsmittel Temp.	:	19,0	Abw.:	2,8			
Max Tagesmittel	:	23,8	am	12.	Min Tagesmittel	12,6	am 26.
Temperaturmaximum	:	30,1	am	12.	Mittel Max Temp.	24,5	Abw. -
Temperaturminimum	:	10,8	am	22.	Mittel Min Temp.	14,9	Abw. -
Erdbodenminimum	:	-	am	#NV			
Gesamt Niederschlag	:	144,8	=	56%	Max. Niederschlag	64,6	am 18.
Summe Sonnenschein	:	-	=	#WERT!	Max Sonne	-	am #NV
Mittel Luftdruck	:	1016,1					
Max Mittel Luftdruck	:	1022,9	am	26.	Min Mittel Luftd.	1011,0	am 13.
Mittel Luftfeuchte	:	82					
Max Mittel Luftfeuchte	:	98	am	26.	Min Mittel Luftf.	68	am 30.
Max Wind km/h	:	27,4	am	14.	entspricht Windstärke :	5	Bft.
Sommertage (Max Tx > 25).....				15 x	Windstärketage 6(> 37 Km/h)		0 x
Heiße Tage (Max Tx > 30)				1 x	Windstärketage 8(> 62 Km/h)		0 x
Frosttage (Min Tn < 0)				0 x	Tage mit Bodenfrost		0 x
Eistage (Max Tx < 0)				0 x			
Tage mit Niederschlag				14 x			
Tage mit Niederschlag > 1 mm				12 x			

Wetter-Monatsdiagramm:

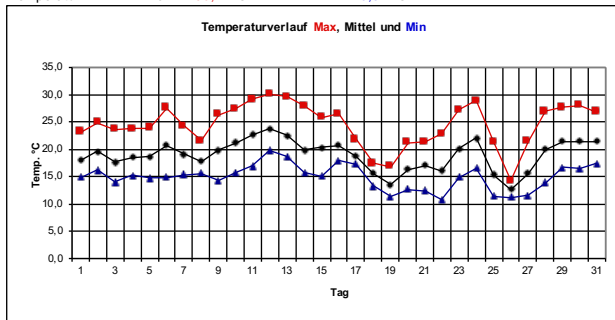
Hindelang-Gailenberg

August

2024



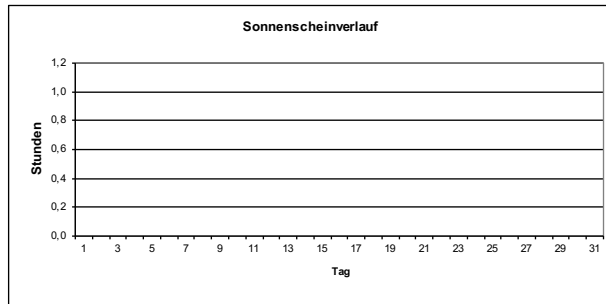
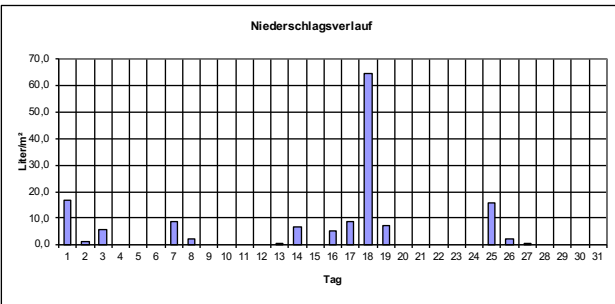
Temperatur: Max: 30,1 °C Min: 10,8 °C



Monatswerte

(mit Abweichung/Prozent vom langjährigen Mittelwert*)
 * Mittelwerte der Jahre 1971-2000

Mittel Temperatur:	19,0 °C	Abweichung:	2,8 K
Sonnenscheindauer:	- h	entspricht:	#### %
Niederschlagshöhe:	144,8 Liter/m²	entspricht:	56 %
Tage mit Bodenfrost:	0	Tage mit Frost:	0
Tage mit Gewitter:	0	Tage mit Dauerfrost:	0
Tage mit Sturm:	0	Sommertage (>25°C):	15
Tage mit Schneedecke:	0	Heißetage (>30°C):	1
Tage mit Nebel:	0	mittleres Maximum:	24,5 °C
Tage mit Niederschlag:	14	mittleres Minimum:	14,9 °C
Höchste Windböe :	27 Km/h	entspricht Windstärke:	5 Bft. am: 14.
Mittel Luftdruck :	1016 hPa	Mittel Luftfeuchte :	82 %



Monat : August 2024

