

Wetterdaten von Hindelang - Gailenberg

Meßort: Gailenberg 11, 87541 Bad Hindelang

<https://www.wetter-hindelang.de/>

Höhe 986 m ü. NN

ReH-Stations-Nr.: **10947**

Monat : September

Jahr: 2024

Parameter	Angaben in	Wert	Abweichungen	Tag	Prozent	Normal
Temperatur:						
Monatsmittel	°C	12,3	0,3	X	X	12,0
absolutes Maximum	°C	27,4	X	01.	X	X
mittleres Maximum	°C	17,5	-	X	X	
absolutes Minimum	°C	0,7	X	13.	X	X
mittleres Minimum	°C	8,6	-	X	X	
absolutes Minimum am Boden (5 cm)	°C	-	X	#NV	X	X
Besondere Tage:						
heiße Tage max. >= 30°C	Tage	0	-	X	X	
Sommertage max. >= 25°C	Tage	2	-	X	X	
Bodenfrost min. 5 cm < 0°C	Tage	0	x	X	X	
Frosttage min. < 0°C	Tage	0	-	X	X	
Eistage max. < 0°C	Tage	0	-	X	X	
Bewölkung:						
Monatsmittel	Achtel		X	X	X	X
heitere Tage (Tagesdurchs. < 1,6/8)	Tage		X	X	X	X
trübe Tage (Tagesdurchs. > 6,4/8)	Tage		X	X	X	X
Zahl der Tage mit						
Regen >=0,1 mm	Tage	20	X	X	X	X
Schneefall >= 0,1 mm	Tage	0	X	X	X	X
Schnee/Regen gemischt >=0,1mm	Tage	0	X	X	X	X
Gewitter	Tage	0	X	X	X	X
Nebel	Tage	0	X	X	X	X
Wind >= 6 Bft	Tage	0	X	X	X	X
Sturm >= 8 Bft	Tage	0	X	X	X	X
Niederschlag:						
Monatsniederschlag	mm	315,4	168,3	X	214	147,1
Tageshöchstniederschlag	mm	40,8	X	13.	X	X
Tage mit >= 0,1 mm	Tage	20	X	X	X	X
Tage mit >= 1,0 mm	Tage	17	X	X	X	X
Tage mit >= 5,0 mm	Tage	14	X	X	X	X
Tage mit >= 10,0 mm	Tage	12	X	X	X	X
Schnee:						
Tage mit geschlossener Schneedecke	Tage	0	X	X	X	X
maximale Schneehöhe	cm	0	X	#NV	X	X
Wind						
Höchste Windgeschwindigkeit	m/sec	7,2	X	11.	X	X
Höchste Windgeschwindigkeit	km/h	25,9	X	X	X	X
Höchste Windgeschwindigkeit	Knoten	14	X	X	X	X
übrige Werte						
Sonnenschein	Stunden	-	#WERT!	X	#WERT!	0
Mittel rel. Luftfeuchtigkeit	%	85,3	X	X	X	X
Mittel Luftdruck	hPa	1016,4	X	X	X	X

Witterungsbericht:

Meßort: 87541 Hindelang
 Ortsteil: Gailenberg

Private Wetterstation:
 Hindelang

Staationshöhe: 986 m ü. NN
 Straße: Gailenberg 11

Monat : 9 Jahr: 2024

Tag	Temperatur °C					Feuchte Mittel (%)	Luftdruck Mittel (hPa)	Nieders. Liter/m ²	Wind km/h			Mittel Richtung	Sonne Stunden	Temp. 5 cm	Temp Abw.
	Mittel	Max	Zeit	Min	Zeit				Mittel	Max	Zeit				
01.	20,4	27,4	14:42	16,1	20:46	73	1015,0	1,4	1,7	19,4	16:51	36			8,4
02.	18,0	24,4	14:45	14,1	06:33	81	1014,4	9,8	1,8	20,9	19:56	19			6,0
03.	18,5	24,3	14:26	13,7	07:12	83	1016,0	0,2	1,6	13,0	14:37	51			6,5
04.	18,2	23,6	13:46	15,4	06:44	85	1014,1	4,2	1,8	17,7	15:37	15			6,2
05.	18,6	23,7	13:32	15,2	03:41	83	1007,3	0,4	1,1	13,0	09:58	111			6,6
06.	17,0	23,1	15:30	13,6	06:08	88	1011,2	0,0	1,2	16,2	01:14	41			5,0
07.	19,2	25,8	15:35	14,3	07:12	80	1012,5	0,0	1,8	13,0	14:30	28			7,2
08.	16,5	19,6	09:42	11,7	23:59	82	1010,2	9,2	1,3	13,0	23:19	27			4,5
09.	12,1	14,9	17:45	10,9	08:14	92	1010,1	24,0	1,9	14,4	17:06	340			0,1
10.	12,0	16,8	14:59	9,8	22:55	92	1015,3	33,6	1,9	14,4	17:16	328			0,0
11.	11,5	17,8	12:14	5,8	23:57	87	1011,6	11,0	1,7	25,9	21:22	329			-0,5
12.	5,5	9,0	11:28	3,6	06:37	93	1014,7	12,6	1,1	14,5	19:06	82			-6,5
13.	3,1	4,5	16:37	0,7	07:57	97	1021,6	40,8	0,7	19,4	15:20	44			-8,9
14.	3,5	5,8	15:49	1,1	01:45	97	1030,1	31,0	0,5	9,7	16:41	82			-8,5
15.	7,3	12,4	15:30	3,6	07:18	86	1028,0	0,0	1,3	14,5	17:19	14			-4,7
16.	5,5	6,6	00:07	4,5	23:56	94	1024,5	20,6	0,7	12,9	03:00	17			-6,5
17.	9,0	14,8	15:54	4,4	01:06	89	1023,3	14,4	2,2	25,9	19:35	49			-3,0
18.	10,1	18,3	15:04	3,9	06:29	84	1021,1	0,0	2,1	25,9	18:02	356			-1,9
19.	12,0	19,4	14:24	6,9	05:31	82	1018,6	0,0	2,3	17,7	17:34	353			0,0
20.	14,0	21,1	14:32	9,3	06:37	73	1020,2	0,0	2,3	16,2	14:35	357			2,0
21.	15,1	21,6	15:11	10,6	07:23	72	1020,1	0,0	2,3	16,2	14:32	6			3,1
22.	14,9	19,2	15:25	11,3	07:40	78	1016,2	0,0	1,8	8,0	14:05	14			2,9
23.	13,5	19,2	13:09	9,3	23:59	88	1011,7	29,6	1,1	16,2	22:44	15			1,5
24.	10,9	16,4	12:37	8,5	01:45	89	1011,5	2,8	1,4	13,0	14:07	354			-1,1
25.	12,4	18,9	15:26	8,2	08:02	83	1012,0	0,0	1,2	11,2	15:05	9			0,4
26.	14,3	18,9	11:56	10,9	03:51	81	1004,1	17,0	2,4	20,9	05:30	345			2,3
27.	11,0	17,3	11:35	6,7	22:24	86	1007,8	27,0	2,5	20,9	17:16	359			-1,0
28.	6,3	8,3	13:17	3,8	23:21	95	1020,0	25,6	1,0	9,7	13:49	13			-5,7
29.	7,1	13,2	14:47	1,9	06:59	89	1027,4	0,0	1,5	13,0	09:07	6			-4,9
30.	11,0	17,2	14:27	6,7	02:07	76	1020,3	0,2	1,7	17,6	14:12	9			-1,0
31.															-

Summen / Mittel / Abweichungen:

Monatsmittel Temp.	:	12,3	Abw.:	0,3			
Max Tagesmittel	:	20,4	am	01.	Min Tagesmittel	3,1	am 13.
Temperaturmaximum	:	27,4	am	01.	Mittel Max Temp.	17,5	Abw. -
Temperaturminimum	:	0,7	am	13.	Mittel Min Temp.	8,6	Abw. -
Erdbodenminimum	:	-	am	#NV			
Gesamt Niederschlag	:	315,4	=	214%	Max. Niederschlag	40,8	am 13.
Summe Sonnenschein	:	-	=	#WERT!	Max Sonne	-	am #NV
Mittel Luftdruck	:	1016,4					
Max Mittel Luftdruck	:	1030,1	am	14.	Min Mittel Luftd.	1004,1	am 26.
Mittel Luftfeuchte	:	85					
Max Mittel Luftfeuchte	:	97	am	13.	Min Mittel Luftf.	72	am 21.
Max Wind km/h	:	25,9	am	11.	entspricht Windstärke :	4	Bft.
Sommertage (Max Tx > 25).....				2 x	Windstärketage 6(> 37 Km/h)		0 x
Heiße Tage (Max Tx > 30)				0 x	Windstärketage 8(> 62 Km/h)		0 x
Frosttage (Min Tn < 0)				0 x	Tage mit Bodenfrost		0 x
Eistage (Max Tx < 0)				0 x			
Tage mit Niederschlag				20 x			
Tage mit Niederschlag > 1 mm				17 x			

Wetter-Monatsdiagramm:

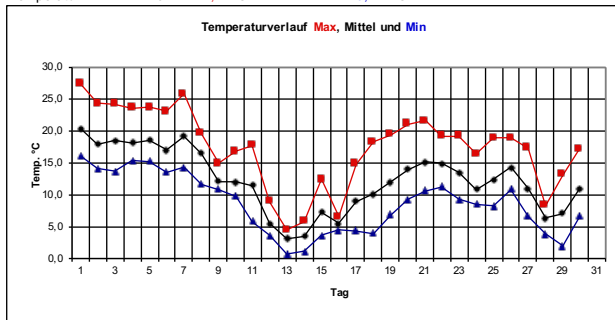
Hindelang-Gailenberg

September

2024



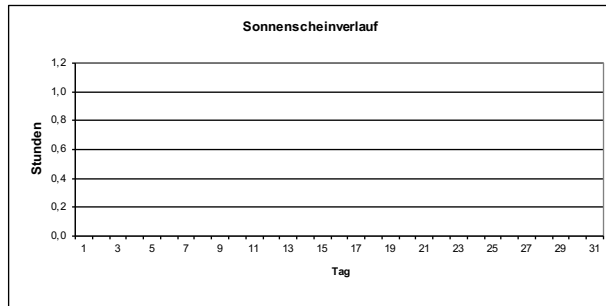
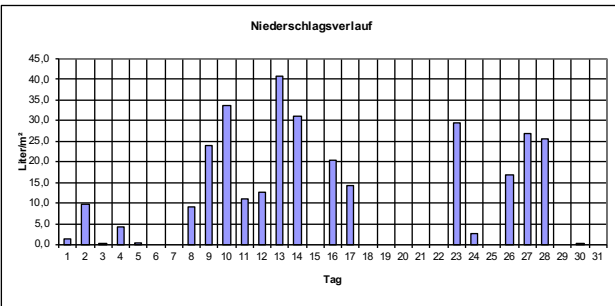
Temperatur: Max: 27.4 °C Min: 0.7 °C



Monatswerte

(mit Abweichung/Prozent vom langjährigen Mittelwert*)
 * Mittelwerte der Jahre 1971-2000

Mittel Temperatur:	12,3 °C	Abweichung:	0,3 K
Sonnenscheindauer:	- h	entspricht:	#### %
Niederschlagshöhe:	315,4 Liter/m²	entspricht:	214 %
Tage mit Bodenfrost:	0	Tage mit Frost:	0
Tage mit Gewitter:	0	Tage mit Dauerfrost:	0
Tage mit Sturm:	0	Sommertage (>25°C):	2
Tage mit Schneedecke:	0	Heißetage (>30°C):	0
Tage mit Nebel:	0	mittleres Maximum:	17,5 °C
Tage mit Niederschlag:	20	mittleres Minimum:	8,6 °C
Höchste Windböe :	26 Km/h	entspricht Windstärke:	4 Bft. am: 11.
Mittel Luftdruck :	1016 hPa	Mittel Luftfeuchte :	85 %



Monat : September 2024

