

Wetterdaten von Hindelang - Gailenberg

Meßort: Gailenberg 11, 87541 Bad Hindelang

<https://www.wetter-hindelang.de/>

Höhe 986 m ü. NN

ReH-Stations-Nr.: **10947**

Monat : Dezember

Jahr: 2024

Parameter	Angaben in	Wert	Abweichungen	Tag	Prozent	Normal
Temperatur:						
Monatsmittel	°C	1,6	1,7	X	X	-0,1
absolutes Maximum	°C	12,3	X	18.	X	X
mittleres Maximum	°C	4,7	-	X	X	
absolutes Minimum	°C	-6,8	X	12.	X	X
mittleres Minimum	°C	-1,2	-	X	X	
absolutes Minimum am Boden (5 cm)	°C	-	X	#NV	X	X
Besondere Tage:						
heiße Tage max. >= 30°C	Tage	0	-	X	X	
Sommertage max. >= 25°C	Tage	0	-	X	X	
Bodenfrost min. 5 cm < 0°C	Tage	0	x	X	X	
Frosttage min. < 0°C	Tage	21	-	X	X	
Eistage max. < 0°C	Tage	5	-	X	X	
Bewölkung:						
Monatsmittel	Achtel		X	X	X	X
heitere Tage (Tagesdurchs. < 1,6/8)	Tage		X	X	X	X
trübe Tage (Tagesdurchs. > 6,4/8)	Tage		X	X	X	X
Zahl der Tage mit						
Regen >=0,1 mm	Tage	15	X	X	X	X
Schneefall >= 0,1 mm	Tage	0	X	X	X	X
Schnee/Regen gemischt >=0,1mm	Tage	0	X	X	X	X
Gewitter	Tage	0	X	X	X	X
Nebel	Tage	0	X	X	X	X
Wind >= 6 Bft	Tage	1	X	X	X	X
Sturm >= 8 Bft	Tage	0	X	X	X	X
Niederschlag:						
Monatsniederschlag	mm	84,4	-42,0	X	67	126,4
Tageshöchstniederschlag	mm	16,6	X	22.	X	X
Tage mit >= 0,1 mm	Tage	15	X	X	X	X
Tage mit >= 1,0 mm	Tage	11	X	X	X	X
Tage mit >= 5,0 mm	Tage	7	X	X	X	X
Tage mit >= 10,0 mm	Tage	4	X	X	X	X
Schnee:						
Tage mit geschlossener Schneedecke	Tage	0	X	X	X	X
maximale Schneehöhe	cm	0	X	#NV	X	X
Wind						
Höchste Windgeschwindigkeit	m/sec	10,7	X	06.	X	X
Höchste Windgeschwindigkeit	km/h	38,6	X	X	X	X
Höchste Windgeschwindigkeit	Knoten	21	X	X	X	X
übrige Werte						
Sonnenschein	Stunden	-	#WERT!	X	#WERT!	0
Mittel rel. Luftfeuchtigkeit	%	78,0	X	X	X	X
Mittel Luftdruck	hPa	1026,0	X	X	X	X

Witterungsbericht:

Meßort: 87541 Hindelang
 Ortsteil: Gailenberg

Private Wetterstation:
 Hindelang

Staationshöhe: 986 m ü. NN
 Straße: Gailenberg 11

Monat : 12 Jahr: 2024

Tag	Temperatur °C					Feuchte Mittel (%)	Luftdruck Mittel (hPa)	Nieders. Liter/m ²	Wind km/h			Mittel Richtung	Sonne Stunden	Temp. 5 cm	Temp Abw.
	Mittel	Max	Zeit	Min	Zeit				Mittel	Max	Zeit				
01	3,4	7,5	13:23	-0,9	00:05	57	1028,3	0,0	1,5	7,9	19:46	6			3,5
02	7,4	11,3	15:24	4,8	23:53	62	1021,9	1,8	1,7	13,0	09:11	9			7,5
03	2,0	5,2	00:32	-0,6	20:07	91	1021,0	8,0	1,8	11,3	10:40	354			2,1
04	-0,7	0,3	00:32	-2,8	23:48	96	1027,5	6,0	0,3	14,5	17:16	10			-0,6
05	-0,6	5,0	23:59	-4,8	08:35	84	1027,8	0,0	1,6	17,7	23:50	12			-0,5
06	4,3	7,7	02:40	1,7	09:20	80	1018,2	10,8	4,7	38,6	08:22	269			4,4
07	3,6	7,8	11:31	0,5	04:35	68	1011,5	2,4	2,2	19,4	00:28	358			3,7
08	0,5	2,2	11:38	-0,9	23:59	91	1008,0	1,0	0,9	14,4	00:35	186			0,6
09	-0,7	0,3	10:49	-1,5	21:48	91	1016,5	0,0	4,9	32,0	17:24	28			-0,6
10	-1,7	-0,8	11:51	-3,2	23:52	92	1023,7	0,0	1,6	27,4	02:01	269			-1,6
11	-2,8	0,1	13:33	-4,6	08:37	91	1029,6	0,0	1,0	9,7	13:43	87			-2,7
12	-4,2	-0,7	13:54	-6,8	08:39	93	1032,1	0,0	0,9	9,7	11:42	170			-4,1
13	-2,0	0,9	23:59	-6,3	00:23	88	1030,4	0,2	1,0	7,9	21:34	12			-1,9
14	0,9	3,1	12:43	-0,3	09:33	78	1025,3	0,2	1,2	13,0	23:26	349			1,0
15	0,7	2,3	23:58	-0,4	09:57	84	1034,1	0,4	2,7	16,2	16:56	337			0,8
16	5,0	8,8	13:54	1,2	01:23	80	1039,1	0,0	1,9	13,0	08:39	9			5,1
17	7,3	11,1	10:06	4,4	01:20	64	1031,9	0,0	1,8	17,6	07:11	4			7,4
18	9,5	12,3	18:54	7,1	06:21	48	1024,5	0,0	1,9	16,2	21:30	8			9,6
19	6,8	10,6	12:29	-0,2	23:59	74	1009,7	10,8	1,9	29,0	19:02	328			6,9
20	-1,8	-0,1	00:13	-2,7	23:59	92	1022,9	6,4	0,5	11,3	05:56	281			-1,7
21	-0,1	3,8	20:42	-4,6	06:01	80	1026,5	0,4	2,0	20,9	20:42	324			0,0
22	1,1	4,8	09:41	-3,2	23:15	91	1010,4	16,6	3,2	30,6	12:24	317			1,2
23	-2,3	-0,9	13:14	-3,5	08:53	91	1016,5	14,6	0,8	13,0	19:39	263			-2,2
24	-2,5	-0,3	13:27	-5,6	23:17	92	1031,3	4,8	1,4	14,4	03:39	265			-2,4
25	-3,1	1,6	14:09	-6,3	02:33	85	1039,2	0,0	1,5	9,7	10:47	24			-3,0
26	-1,8	1,9	10:52	-4,0	01:08	82	1037,5	0,0	1,1	8,0	02:53	37			-1,7
27	2,6	7,4	14:38	-1,1	00:01	73	1035,4	0,0	0,8	6,5	23:13	22			2,7
28	4,5	7,8	11:21	2,4	04:22	61	1031,8	0,0	1,6	9,7	07:49	10			4,6
29	4,5	8,0	13:43	2,0	05:13	58	1030,9	0,0	1,8	6,5	23:59	19			4,6
30	4,2	8,4	14:08	1,3	05:12	55	1031,8	0,0	1,2	6,5	23:56	19			4,3
31	5,9	9,4	15:22	3,1	05:39	47	1031,3	0,0	2,3	13,0	17:31	41			6,0

Summen / Mittel / Abweichungen:

Monatsmittel Temp.	:	1,6	Abw.:	1,7			
Max Tagesmittel	:	9,5	am	18.	Min Tagesmittel	-4,2	am 12.
Temperaturmaximum	:	12,3	am	18.	Mittel Max Temp.	4,7	Abw. -
Temperaturminimum	:	-6,8	am	12.	Mittel Min Temp.	-1,2	Abw. -
Erdbodenminimum	:	-	am	#NV			
Gesamt Niederschlag	:	84,4	=	67%	Max. Niederschlag	16,6	am 22.
Summe Sonnenschein	:	-	=	#WERT!	Max Sonne	-	am #NV
Mittel Luftdruck	:	1026,0					
Max Mittel Luftdruck	:	1039,2	am	25.	Min Mittel Luftd.	1008,0	am 08.
Mittel Luftfeuchte	:	78					
Max Mittel Luftfeuchte	:	96	am	04.	Min Mittel Luftf.	47	am 31.
Max Wind km/h	:	38,6	am	06.	entspricht Windstärke :	6	Bft.
Sommertage (Max Tx > 25).....		0	x		Windstärketage 6(> 37 Km/h)		1
Heiße Tage (Max Tx > 30)		0	x		Windstärketage 8(> 62 Km/h)		0
Frosttage (Min Tn < 0)		21	x		Tage mit Bodenfrost		0
Eistage (Max Tx < 0)		5	x				
Tage mit Niederschlag		15	x				
Tage mit Niederschlag > 1 mm		11	x				

Wetter-Monatsdiagramm:

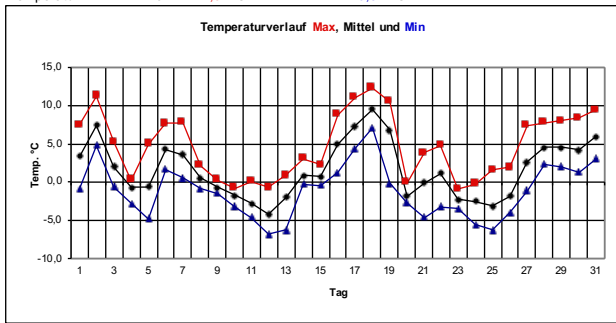
Hindelang-Gailenberg

Dezember

2024



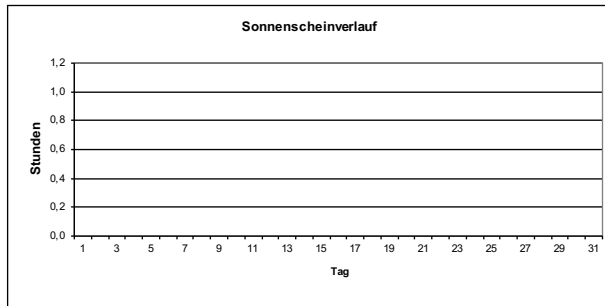
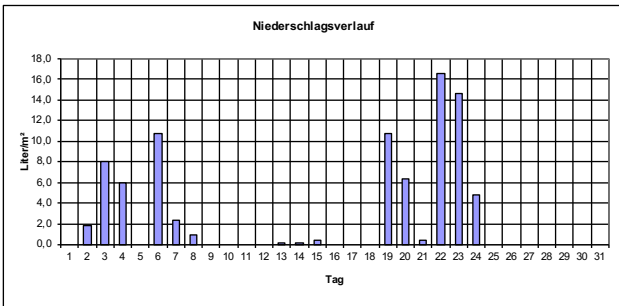
Temperatur: Max: 12,3 °C Min: -6,8 °C



Monatswerte

(mit Abweichung/Prozent vom langjährigen Mittelwert*)
 * Mittelwerte der Jahre 1971-2000

Mittel Temperatur:	1,6 °C	Abweichung:	1,7 K
Sonnenscheindauer:	- h	entspricht:	#### %
Niederschlagshöhe:	84,4 Liter/m²	entspricht:	67 %
Tage mit Bodenfrost:	0	Tage mit Frost:	21
Tage mit Gewitter:	0	Tage mit Dauerfrost:	5
Tage mit Sturm:	0	Sommertage (>25°C):	0
Tage mit Schneedecke:	0	Heißetage (>30°C):	0
Tage mit Nebel:	0	mittleres Maximum:	4,7 °C
Tage mit Niederschlag:	15	mittleres Minimum:	-1,2 °C
Höchste Windböe :	39 Km/h	entspricht Windstärke:	6 Bft. am: 06.
Mittel Luftdruck :	1026 hPa	Mittel Luftfeuchte :	78 %



Monat: Dezember 2024

