

Wetterdaten von Hindelang - Gailenberg

Meßort: Gailenberg 11, 87541 Bad Hindelang

<https://www.wetter-hindelang.de/>

Höhe 986 m ü. NN

ReH-Stations-Nr.: **10947**

Monat : Januar

Jahr: 2025

Parameter	Angaben in	Wert	Abweichungen	Tag	Prozent	Normal
Temperatur:						
Monatsmittel	°C	1,8	3,1	X	X	-1,3
absolutes Maximum	°C	16,7	X	27.	X	X
mittleres Maximum	°C	6,2	-	X	X	
absolutes Minimum	°C	-10,4	X	13.	X	X
mittleres Minimum	°C	-2,0	-	X	X	
absolutes Minimum am Boden (5 cm)	°C	-	X	#NV	X	X
Besondere Tage:						
heiße Tage max. >= 30°C	Tage	0	-	X	X	
Sommertage max. >= 25°C	Tage	0	-	X	X	
Bodenfrost min. 5 cm < 0°C	Tage	0	x	X	X	
Frosttage min. < 0°C	Tage	19	-	X	X	
Eistage max. < 0°C	Tage	6	-	X	X	
Bewölkung:						
Monatsmittel	Achtel		X	X	X	X
heitere Tage (Tagesdurchs. < 1,6/8)	Tage		X	X	X	X
trübe Tage (Tagesdurchs. > 6,4/8)	Tage		X	X	X	X
Zahl der Tage mit						
Regen >=0,1 mm	Tage	13	X	X	X	X
Schneefall >= 0,1 mm	Tage	0	X	X	X	X
Schnee/Regen gemischt >=0,1mm	Tage	0	X	X	X	X
Gewitter	Tage	0	X	X	X	X
Nebel	Tage	0	X	X	X	X
Wind >= 6 Bft	Tage	1	X	X	X	X
Sturm >= 8 Bft	Tage	0	X	X	X	X
Niederschlag:						
Monatsniederschlag	mm	97,6	-55,9	X	64	153,5
Tageshöchstniederschlag	mm	25,4	X	28.	X	X
Tage mit >= 0,1 mm	Tage	13	X	X	X	X
Tage mit >= 1,0 mm	Tage	11	X	X	X	X
Tage mit >= 5,0 mm	Tage	8	X	X	X	X
Tage mit >= 10,0 mm	Tage	4	X	X	X	X
Schnee:						
Tage mit geschlossener Schneedecke	Tage	0	X	X	X	X
maximale Schneehöhe	cm	0	X	#NV	X	X
Wind						
Höchste Windgeschwindigkeit	m/sec	11,2	X	02.	X	X
Höchste Windgeschwindigkeit	km/h	40,3	X	X	X	X
Höchste Windgeschwindigkeit	Knoten	22	X	X	X	X
übrige Werte						
Sonnenschein	Stunden	-	#WERT!	X	#WERT!	0
Mittel rel. Luftfeuchtigkeit	%	74,6	X	X	X	X
Mittel Luftdruck	hPa	1020,2	X	X	X	X

Witterungsbericht:

Meßort: 87541 Hindelang
 Ortsteil: Gailenberg

Private Wetterstation:
 Hindelang

Staationshöhe: 986 m ü. NN
 Straße: Gailenberg 11

Monat : 1 Jahr: 2025

Tag	Temperatur °C					Feuchte	Luftdruck	Nieders.	Wind km/h			Mittel	Sonne	Temp.	Temp
	Mittel	Max	Zeit	Min	Zeit				Mittel (%)	Mittel (hPa)	Liter/m ²				
01.	6,6	11,1	12:48	2,7	05:51	43	1026,7	0,0	1,9	14,4	22:42	353			7,9
02.	6,0	9,6	02:17	-1,1	23:58	51	1015,5	14,4	3,4	40,3	16:35	313			7,3
03.	-2,6	-0,6	12:08	-6,2	23:59	90	1022,4	6,6	1,0	16,2	14:31	292			-1,3
04.	-5,0	0,2	20:21	-9,1	07:16	85	1023,6	0,0	1,2	9,7	11:08	43			-3,7
05.	6,0	9,8	15:10	-1,4	00:43	87	1010,4	6,4	2,8	17,6	11:40	355			7,3
06.	8,9	14,3	11:49	3,4	23:59	58	1000,5	0,8	2,9	25,9	22:07	341			10,2
07.	2,2	7,2	13:40	-0,1	22:53	84	1008,9	5,6	2,7	20,9	14:27	341			3,5
08.	5,1	10,0	18:07	-0,2	01:08	79	1008,5	1,0	2,4	17,7	12:11	356			6,4
09.	5,6	11,3	13:05	-2,3	23:41	79	1006,2	15,2	3,0	30,6	19:07	8			6,9
10.	-2,9	0,6	12:49	-6,1	23:33	84	1020,9	1,8	1,8	13,0	06:29	338			-1,6
11.	-5,0	-1,8	14:49	-7,3	07:50	84	1027,6	0,0	1,3	8,0	14:18	300			-3,7
12.	-5,4	-3,1	14:15	-7,3	21:28	86	1038,6	0,0	1,2	8,0	06:34	134			-4,1
13.	-7,2	-3,2	14:47	-10,4	08:19	82	1042,1	0,0	2,1	11,3	02:01	356			-5,9
14.	-3,9	-0,1	15:34	-8,4	00:58	78	1038,2	0,0	1,0	11,2	22:30	49			-2,6
15.	-0,2	1,9	10:39	-2,2	23:54	74	1034,2	0,0	1,0	9,7	07:38	92			1,1
16.	-2,0	2,2	13:22	-4,5	22:45	92	1036,3	0,0	1,5	14,5	03:03	33			-0,7
17.	-5,6	-3,8	14:32	-7,6	08:37	95	1038,2	0,0	0,6	6,5	15:49	172			-4,3
18.	-2,2	5,7	12:01	-9,7	06:29	82	1033,4	0,0	1,1	13,0	22:29	74			-0,9
19.	5,2	10,3	10:59	2,3	03:50	59	1023,0	0,0	1,7	13,0	06:23	35			6,5
20.	4,0	7,2	13:15	2,3	23:35	65	1020,4	0,0	1,6	9,7	00:21	10			5,3
21.	3,3	7,4	14:42	0,8	08:20	67	1018,5	0,0	1,8	9,7	20:51	27			4,6
22.	5,0	9,1	11:36	1,7	02:19	56	1012,3	0,0	1,8	11,3	16:16	25			6,3
23.	4,4	8,1	03:22	0,7	23:44	76	1011,3	1,0	2,3	32,2	08:47	312			5,7
24.	5,2	14,7	14:01	-0,8	03:31	64	1017,1	0,0	1,6	13,0	14:00	11			6,5
25.	9,9	14,9	15:25	6,7	23:19	45	1012,0	0,0	2,6	17,6	08:58	4			11,2
26.	4,4	10,9	00:45	1,6	08:20	71	1011,7	5,2	2,9	25,9	02:28	350			5,7
27.	7,4	16,7	12:11	1,4	22:26	66	1005,4	13,8	2,7	19,4	18:16	11			8,7
28.	1,4	3,1	05:45	-0,3	20:19	93	1003,5	25,4	2,1	17,6	22:32	7			2,7
29.	3,4	7,8	12:33	0,4	20:48	80	1013,0	0,0	3,2	29,0	07:28	319			4,7
30.	2,9	6,6	15:36	0,6	06:46	67	1018,6	0,0	1,9	11,2	03:51	12			4,2
31.	1,1	3,3	03:01	-0,3	23:56	92	1028,0	0,4	0,7	8,0	13:17	256			2,4

Summen / Mittel / Abweichungen:

Monatsmittel Temp.	:	1,8	Abw.:	3,1			
Max Tagesmittel	:	9,9	am	25.	Min Tagesmittel	-7,2	am 13.
Temperaturmaximum	:	16,7	am	27.	Mittel Max Temp.	6,2	Abw. -
Temperaturminimum	:	-10,4	am	13.	Mittel Min Temp.	-2,0	Abw. -
Erdbodenminimum	:	-	am	#NV			
Gesamt Niederschlag	:	97,6	=	64%	Max. Niederschlag	25,4	am 28.
Summe Sonnenschein	:	-	=	#WERT!	Max Sonne	-	am #NV
Mittel Luftdruck	:	1020,2					
Max Mittel Luftdruck	:	1042,1	am	13.	Min Mittel Luftd.	1000,5	am 06.
Mittel Luftfeuchte	:	75					
Max Mittel Luftfeuchte	:	95	am	17.	Min Mittel Luftf.	43	am 01.
Max Wind km/h	:	40,3	am	02.	entspricht Windstärke :	6	Bft.
Sommertage (Max Tx > 25).....		0	x		Windstärketage 6(> 37 Km/h)		1
Heiße Tage (Max Tx > 30)		0	x		Windstärketage 8(> 62 Km/h)		0
Frosttage (Min Tn < 0)		19	x		Tage mit Bodenfrost		0
Eistage (Max Tx < 0)		6	x				
Tage mit Niederschlag		13	x				
Tage mit Niederschlag > 1 mm		11	x				

Wetter-Monatsdiagramm:

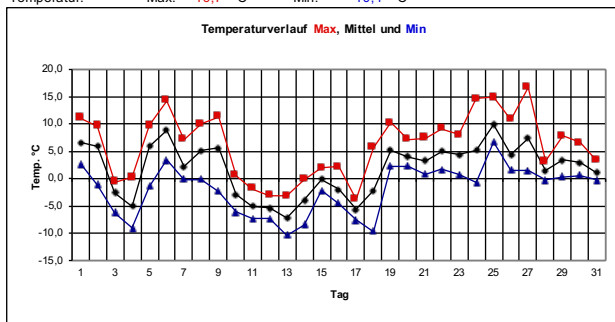
Hindelang-Gailenberg

Januar

2025



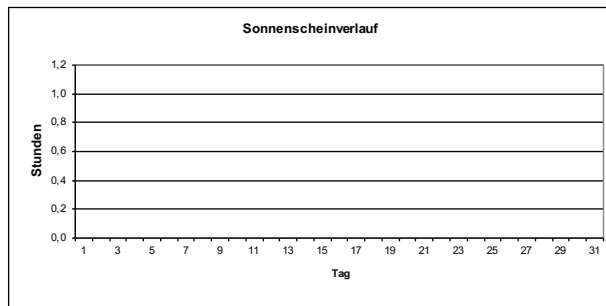
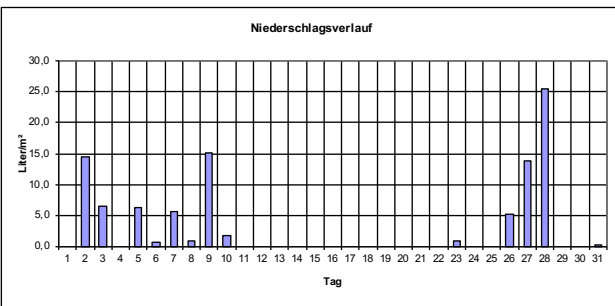
Temperatur: Max: 16,7 °C Min: -10,4 °C



Monatswerte

(mit Abweichung/Prozent vom langjährigen Mittelwert*)
 * Mittelwerte der Jahre 1971-2000

Mittel Temperatur:	1,8 °C	Abweichung:	3,1 K
Sonnenscheindauer:	- h	entspricht:	#### %
Niederschlagshöhe:	97,6 Liter/m²	entspricht:	64 %
Tage mit Bodenfrost:	0	Tage mit Frost:	19
Tage mit Gewitter:	0	Tage mit Dauerfrost:	6
Tage mit Sturm:	0	Sommertage (>25°C):	0
Tage mit Schneedecke:	0	Heißetage (>30°C):	0
Tage mit Nebel:	0	mittleres Maximum:	6,2 °C
Tage mit Niederschlag:	13	mittleres Minimum:	-2,0 °C
Höchste Windböe :	40 Km/h	entspricht Windstärke:	6 Bft. am: 02.
Mittel Luftdruck :	1020 hPa	Mittel Luftfeuchte :	75 %



Monat : Januar 2025

